

WeatherInfoViewer

PC mjukvara WeatherInfoViewer - för användning i kombination med WEATHERiNFOBOX Serie

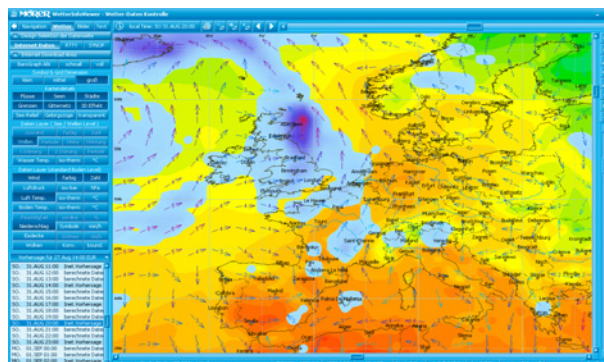
Den nya WeatherInfoViewer är en speciell mjukvara tillverkad av Bonito. Väderinformation från WEATHERiNFOBOX sorteras, klassificeras och visualiseras med den senaste teknologin. Även komplexa väderdata presenteras på ett enkelt och förståligt sätt med bilder och animationer. Väderinformationen är datoriserad med modern s k Mesoscale meteorologi.

Som ägare av WEATHERiNFOBOX vet du redan dess för och nackdelar. Med mjukvaran WeatherInfoViewer utökar du dess funktionalitet väsentligt. WeatherInfoViewer har bl a den speciella förmågan att konvertera och omvandla enkla textmeddelanden från DWD (=German Weather Service) som plats-, tid-, och meteorologisk data, till att visas som grafiska väderanimationer. Detta gör det mycket lättare att förstå olika vädersituationer. Väderanimationerna ger dig en bra uppfattning om de närmaste dagarnas prognoser. Till skillnad från andra vädersystem presenteras här väderinformationen på ett mycket intuitivt och okomplicerat sätt, precis som man ska kunna förvänta sig av en modern mjukvara. Med ett enkelt mus-klick får du tillgång till text- eller animerad väderinformation.

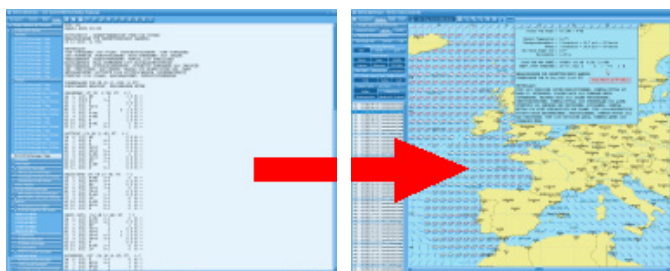
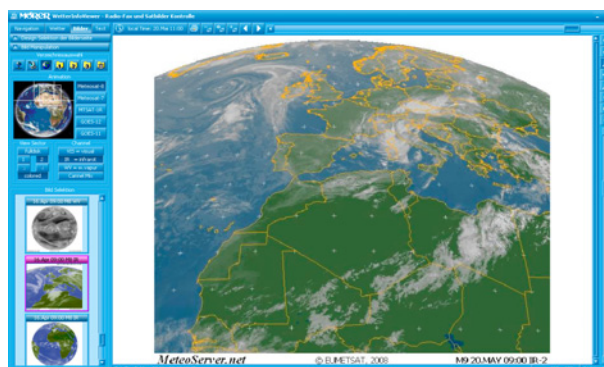


komplement till väderinformationen via WEATHERiNFOBOX.


Beroende på den väderdata som nerladdas kan man kombinera olika "informationslager" så som vind, vågriktning, våghöjd, lufttryck, lufttemperatur m m.



Dessa informationslager kan nu animeras över tid, men också köras fram och tillbaka, för att få en klar bild över väderläget. MeteoServer erbjuder ett brett utbud av satellitbilder som kan visas i WeatherInfoViewer. Dessa satellitbilder kan också animeras.



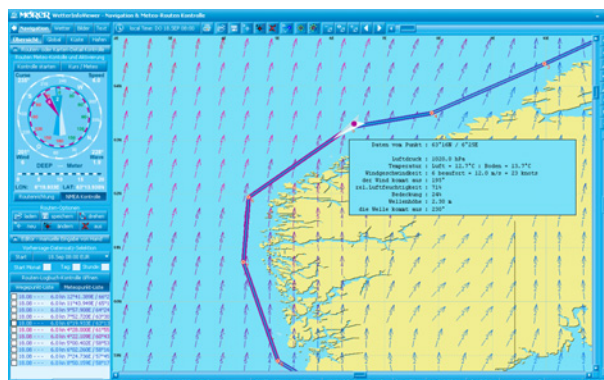
Dessutom finns möjlighet för egen väderanalys med hjälp av barometern data. Detta gäller dock inte alla WEATHERiNFOBOX produkter utan enbart de som har inbyggd barometer sensor. De boxar som kan lagra barometerdata kan överföra barometertryck på upp till 7 dagars historik. Bara den som har följt en barometrisk kurva tiden före, under och efter ett ordentligt oväder eller en storm vet hur man ska förbereda sig för att förebygga en katastrof. Man kan på ett mycket tidigt stadium "se" ett annalkande oväder.



Den väderinformation som överförs från en WEATHERiNFOBOX kan även kompletteras med en Internetbaserad väderdata från MeteoServer (www.meteoserver.net). MeteoServer möjliggör nedladdning av detaljerad väderdata på upp till 7 dygn, och även vädersatellitbilder, ett bra och prisvärt

Versionen **Navigator** inkluderar funktionen MeteoRouteControl: Du kan här planera en rutt på underlag som liknar sjökort. WeatherInfoViewer kalkylerar sedan väderdatan baserad på sträckan och dess restid, och presenterar sedan den aktuella vädersituationen på den tänkta ruten. Här framgår det tydligt på vilka sträckor olika vädertyper uppstår. Även varning för hårt väder visas. Funktionen kan också kopplas till NMEA/GPS och då skapa en realistisk väderkontroll av en rutt.

Dessa sjökort är enbart till för väderinformation och inga garantier ges för att nyttja dem vid navigation!



WeatherInfoViewer Versioner:

WeatherInfoViewer finns i 2 versioner:

Standard-Version Denna hanterar standardfunktioner av WEATHERINFOBOX samt omvandlar mottagna textmeddelanden till grafiska animationer. Den lagrar barometrisk data som visas i diagramform. Vidare finns en option på nerladdning av detaljerad väderdata från MeteoServer via Internet som beskrivs i detta dokument.

Navigator-Version inkluderar standardversionen samt ruttplanering enl MeteoRouteControl enl beskrivning

Båda versionerna levereras med en 14-dagars test-access till MeteoServer väderdata via Internet. Navigator- och Internetbaserad väderdata kan under testperioden omvandlas till 1 års-abonnemang. Se prislista.

Kombinationsmöjligheter:

Inte alla WEATHERINFOBOX produkterna kan ta emot NAVTEX-, RTTY- and SYNOP-meddelanden. **WIBE**, t ex är den enda box som tar emot s k WeatherFax. Inte alla WEATHERINFOBOX-produkter har inbyggd barometer.

Om du köper en box med möjligheterna för Internetbaserad väderdata får du en mycket modern och funktionell produkt. Nerladdning via Internet kan också göras via mobil- eller satellittelefon och många marinor har idag WLAN hotspot. Därför är kombinationen WEATHERINFOBOX och WeatherInfoViewer med möjligheten av Internetbaserad väderdata en oslagbar kombination.

Vilka "WeatherInfoViewer" funktioner finns tillgängliga för WEATHERINFOBOX?

	WIB1	WIB2	WIB2D	WIB2B	WIB2BX	WIB3	WIBE
Mottagning av RTTY- och SYNOP-meddelanden konverterade till världskarta	•					•	•
Mottagning av väderbilder, vilka kan visas och förbättras i "Images"							•
Mottagning av Navtex-meddelanden. Visas enbart som textmeddelande		•	•	•	•	•	•
Mottagning av barometer- och lufttryck som visa i diagramform			•	•	•	•	•
MeteoRouteControl med Internetbaserad väderdata. (Endast Navigator Version)	•					•	•

WIB1 Marine weather receiver för PC och Notebook (USB)



Mottagning av väderdata från German Weather Service på långvåg (147.3 kHz). Användbar för område Nordsjön, Östersjön och Ijsselmeer.

167.98€

WIB2 NAVTEX för PC och Notebook (USB)



Mottagning av Navtex på både 490/518kHz. Har inbyggd intern antenn.

231.--€

WIB2B NAVTEX & Barograph för PC och Notebook (USB)



Mottagning av Navtex på både 490/518kHz Barometer Har inbyggd intern antenn.

277.23€

WIB2BX NAVTEX & Barograph för PC och Notebook (USB)



För extern utomhusantenn. Perfekt för stål- och aluminiumbåtar. Mottagning Navtex på både 490 och 518kHz Barometer.

335.29€

WIB2D Mini-NAVTEX-Receiver med Barograph (USB)



Standalone device med displayinfo, **ingen PC behövs!** Inbyggd antenn. Mottagning Navtex på både 490 och 518kHz Barometer med grafisk display.

285.63€

WIB3 Navtex & Weather Receiver & Barograph (USB)



Mini Weather och Navtex mottagare med barometer. Mottagning och lagring av data på frekvenserna 147, 490 and 518kHz.

319.24€

WIBE för Europe för PC (USB) & Barograph (USB)



Marine vädermottagare för PC. Aktuell väderinformation från German Weather Service gällande Europas farvatten. Worldwide Navtex. Inbyggd Barometer med tenddiagram.

571.35€

WEATHERINFOBOX har sitt egna interna dataprogram som automatiskt sparar väderdata även när den inte är kopplad till en dator.

WeatherInfoViewer är en extra mjukvara och ingår inte som del i WEATHERINFOBOX!

Pris på mjukvara: (ex VAT)

WeatherInfoViewer Standard-version	100.00 €
WeatherInfoViewer Navigator-version	150.00 €
WeatherInfoViewer Standard-version inkl. 365 dagars MeteoData	168.00 €
WeatherInfoViewer Navigator-version inkl. 365 dagars MeteoData	226.80 €
additional Unlock Navigator-version	55.00 €
WeatherData access internet 365 dagar	70.00 €

Ladda ner en gratis demoversion och manual från:
www.meteoserver.net

Dennis WALTER 

Gerichtsweg 3 Tel:05052/6052
29320 Hermannsburg
Email: info@bonito.net
www.bonito.net